

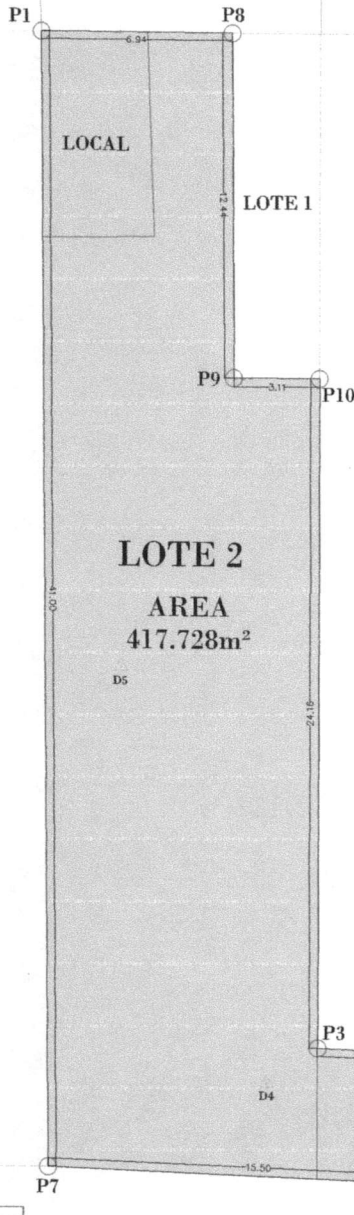
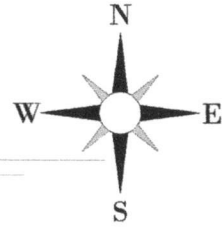
LEVANTAMIENTO TOPOGRÁFICO

117
392

880206.000

880225.000

CALLE 5

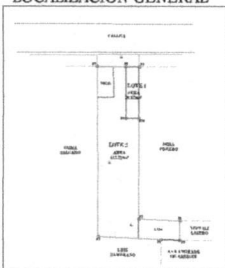


EMMA SALGADO

LOTE 2
AREA
417.728m²

ROSA FORERO

LOCALIZACION GENERAL



CUADRO DE COORDENADAS					
VERTICE	LADO	DIST. (m)	ESTE	NORTE	COLINDANTE
P1	P1 - P8	6.94	880208.316	702979.079	CALLE 5
P8	P8 - P9	12.44	880215.259	702979.004	LOTE 1
P9	P9 - P10	3.11	880215.318	702966.566	LOTE 1
P10	P10 - P3	24.16	880218.432	702966.552	ROSA FORERO
P3	P3 - P4	10.01	880218.369	702942.395	ROSA FORERO
P4	P4 - P5	4.70	880228.268	702941.937	NEFTALI CASTRO
P5	P5 - P6	4.50	880228.359	702937.216	ANA ANDRADE DE ARRIGUI
P6	P6 - P7	15.50	880223.863	702937.434	LUIS ZAMBRANO
P7	P7 - P1	41.00	880206.572	702938.131	EMMA SALGADO

LUIS ZAMBRANO

ANA ANDRADE DE ARRIGUI

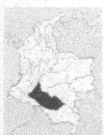
NEFTALI CASTRO

880200.000

880220.000

LOCALIZACION

DEPARTAMENTO CAQUETA



MUNICIPIO PUERTO RICO



DATOS DEL PREDIO

CASA-LOTE
PROPIETARIO
CAMARA DE COMERCIO DE
FLORENCIA PARA EL CAQUETA
MATRICULA: 425-37353
FICHA CATASTRAL
1859201010000054000200000000
CALLE 5 NS-71-75-77
MUNICIPIO DE PUERTO RICO
DEPARTAMENTO DEL CAQUETA

CONTIENE:
LINDEROS

ESCALA 1:75

FECHA: OCTUBRE 2024

DATOS DEL TOPOGRAFO

Nombre: EDSON FARID MORENO A.
Licencia Profesional: 01-20533 C.P.N.T.
Calculo: EDSON FARID MORENO A.
Dibujo: EDSON FARID MORENO A.
Levanto: EDSON FARID MORENO A.

FIRMA:
C.C. No: 1.110.595.929 de Ibagué
TEL: 3224717561

CONVENIONES	
	VIA PAGAMENTADA
	CONSTRUCCION
	COLINDANTE
	LOTE 2
	LOTE 1
	DESTA DEL LEVANTAMIENTO

LEVANTAMIENTO TOPOGRAFICO DEL LOTE LOTE 2			PROYECTO: LOCALIZAR LOS RESPECTIVOS COLINDANTES Y LINDEROS DEL LOTE A TRATAR		
			MUNICIPIO DE PUERTO RICO DEPARTAMENTO DEL CAQUETÁ		
			FECHA : ABRIL 2023		
			<u>EDSON FARID MORENO ALVAREZ</u>		
			<u>LP. 01-20533 CPNT</u>		
CUADRO DE COORDENADAS					
VERTICE	LADO	DIST.(m)	ESTE	NORTE	COLINDANTE
P1	P1 - P8	6,94	880208,316	702979,079	CALLE 5
P8	P8 - P9	12,44	880215,259	702979,004	LOTE 1
P9	P9 - P10	3,11	880215,318	702966,566	LOTE 1
P10	P10 - P3	24,16	880218,432	702966,552	ROSA FORERO
P3	P3 - P4	10,01	880218,369	702942,395	ROSA FORERO
P4	P4 - P5	4,70	880228,368	702941,937	NEFTALI CASTRO
P5	P5 - P6	4,50	880228,359	702937,236	ANA ANDRADE DE ARRIGUI
P6	P6 - P7	15,50	880223,863	702937,434	LUIS ZAMBRANO
P7	P7 - P1	41,00	880208,572	702938,111	EMMA SALGADO

INFORME

❖ Datos del lote:

El lote, se denomina **LOTE 2**, y se identifica por los siguientes linderos:

❖ Punto de partida:

Se tomó como tal el punto **1**, con coordenadas planas así:

- X= 880208.316 m.E.
- Y= 702979.079 m.N.

Donde concurre la colindancia con la vía publica **CALLE 5**.

❖ Colinda así:

NORTE: Partiendo del punto **1**, con dirección ORIENTE, siguiendo la colindancia con la vía publica *Calle 5*, en una distancia de 10.00 metros, hasta el punto **2** con coordenadas planas:

- X= 880218.465 m.E.
- Y= 702978.969 m.N.

Punto donde convergen las colindancias con la **CALLE 5** y **LOTE 1**.

ORIENTE1: Del punto **8**, con dirección SUR-ORIENTE, siguiendo la colindancia en línea quebrada con *LOTE 1*, en una distancia de 15.55 metros, hasta el punto **10** con coordenadas planas:

- X= 880218.432 m.E.
- Y= 702966.552 m.N.

Punto donde convergen las colindancias con **LOTE 1** y **ROSA FORERO**.

ORIENTE2: Del punto **10**, con dirección SUR-ORIENTE, siguiendo la colindancia en línea quebrada con *Rosa Forero*, en una distancia de 34.17 metros, hasta el punto **4** con coordenadas planas:

- X= 880228.368 m.E.
- Y= 702941.937 m.N.

Punto donde convergen las colindancias con **ROSA FORERO** y **NEFTALI CASTRO**.

ORIENTE3: Del punto **4**, con dirección SUR, siguiendo la colindancia con *Neftali Castro*, en una distancia de 4.70 metros, hasta el punto **5** con coordenadas planas:

- X= 880228.359 m.E.
- Y= 702937.236 m.N.

Punto donde convergen las colindancias con **NEFTALI CASTRO** y **ANA ANDRADE DE ARRIGUI**.

SUR1: Del punto **5**, con dirección OCCIDENTE, siguiendo la colindancia con *Ana Andrade de Arrigui*, en una distancia de 4.50 metros, hasta el punto **6** con coordenadas planas:

- X= 880223.863 m.E.
- Y= 702937.434 m.N.

Punto donde convergen las colindancias con **ANA ANDRADE DE ARRIGUI** y **LUIS ZAMBRANO**.

SUR2: Del punto 6, con dirección OCCIDENTE, siguiendo la colindancia con *Luis Zambrano*, en una distancia de 15.50 metros, hasta el punto 7 con coordenadas planas:

- X= 880208.572 m.E.
- Y= 702938.111 m.N.

Punto donde convergen las colindancias con **LUIS ZAMBRANO** y **EMMA SALGADO**.

OCCIDENTE: Del punto 7, con dirección NORTE, siguiendo la colindancia con *Emma Salgado*, en una distancia de 41.00 metros, hasta el punto 1 con coordenadas planas:

- X= 880208.316 m.E.
- Y= 702979.079 m.N.

Punto donde convergen las colindancias de **EMMA SALGADO** y la vía pública **CALLE 5**.


❖ Área del predio:

El lote en mención tiene un área de (417.728Mts².)

❖ Cuadro de coordenadas:

CUADRO DE COORDENADAS					
VERTICE	LADO	DIST.(m)	ESTE	NORTE	COLINDANTE
P1	P1 - P8	6.94	880208.316	702979.079	CALLE 5
P8	P8 - P9	12.44	880215.259	702979.004	LOTE 1
P9	P9 - P10	3.11	880215.318	702966.566	LOTE 1
P10	P10 - P3	24.16	880218.432	702966.552	ROSA FORERO
P3	P3 - P4	10.01	880218.369	702942.395	ROSA FORERO
P4	P4 - P5	4.70	880228.368	702941.937	NEFTALI CASTRO
P5	P5 - P6	4.50	880228.359	702937.236	ANA ANDRADE DE ARRIGUI
P6	P6 - P7	15.50	880223.863	702937.434	LUIS ZAMBRANO
P7	P7 - P1	41.00	880208.572	702938.111	EMMA SALGADO

Redactó,



EDSON FARID MORENO ALVAREZ
TOPOGRAFO U. TOLIMA
 L.P: 01-20533
 C.C.1.110.595.929